


Erdő, fenyőerdő, jelleghatár

*




Bozót



Facsoport, liget



Fasor; bokorsor



Jól tájékoztató magányos fa



Nyíladek erdőben



Park



Sás, nád, egyéb mocsári növények



Egybefüggő nádas: (jelenleg nincs)



Temető



EGYÉB JELEK ÉS JELZÉSEK

Étterem, vendéglő

Bisztró, eszpresszó (csak külterületen)

Turistaház; szálloda

Kemping; kijelölt táborozóhely

Esőház; esőgomba

Kiépített erdei pihenő, tűzrakóhely

*



Kerítés

Templom

Kápolna

Emlékmű, szobor; emléktábla

Kilátó

Toronyszerű építmények; víztorony

Szélmalom; szélmotor, vízimalom

Múzeum

Vár; kastély

Várrom; kastélyrom

Jelentősebb rom

Romos épület

Sánc, földvár

*



Síugrósánc

Védett fa

Gyógyfürdő

*



Strand, kijelölt fürdőhely



Képoszlop, kereszt; magányos sír

Fontosabb tájékoztató és útjelző tábla

Vadettető; magasles

Tájékoztató jellegű kilométerkö kilométerszámmal

Tájékoztató jellegű átereszt

Gyalogoshíd

Mész- vagy szénégető (boksa)

Kórház

Benzintöltőállomás: a) állandóan nyitvatartott

b) csak a megjelölt időben nyitvatartott

Gépkocsiszerviz

Parkolóhely

Stadion, sportpálya



* KORÁBBAN HASZNÁLT JEJÖLÉS

RÖVIDÍTÉSEK

A	G	P
A- Alsó	Gl. Gázló	-p. Patak
Á. Árok		-psz. Puszta
Á. G. Állami Gazdaság	H	S
Áll. Állami	-h. Hegy	Sz
B	Há. Kih. Hajó-, kishajóállomás	Sz
b. Bérc	HEV Helyiérdekű Vasút	-sz. Sziget
ba. Barlang	-HG. Hegység	Szan. - szan. Szanatórium
ba. Banya	K	T
Cs	K Kék	-t. Tető
-cs. Csúcs	K.- Keleti	-tr. Tanya
csat. Csatorna	-k. Kút	Tr. Termelőszövetkezet
D	-kóp. Kápolna	TVK Tájvédelmi körzet
D.- Déli	-k. Kilátó	TVT Természetvédelmi terület
-d. Domb	-kny. Kunyhó	Ü
E	-ks. Kastély	-ud. Üdülő
E.- Erdő	M	V
É.- Északi	M Malom	Va. v. V. m. v. m. Vasútállomás,-megálló
Egazd. Erdőgazdaság	Mé. Mészégető	-vgy. Volgy
Egy. Egyetem	Ny. Nyugati	Vh. Vadászház
Eh. Erdőhivatal	-ny. Nyereg	Vkny. - vkny. Vadászkunyhó
El. - el. Erdéslak	Ö	Vl. - vl. Vadászlak
-em. Emlékmű	Ö.-d. Őrház, erdőőrház, Útőrház	-vlf. Vízfolyás
F	P	Z
F.- Felső	P Piros	Z Zöld
-f. Forrás		

Magyar Természetbarát Szövetség megbízásából
készítette, sokszorosította és kiadja a
Kartográfiai Vállalat
Domokos György
Budapest, 1984. 620420-01
ISBN 963 350 761 8 CM

MAGYAR TERMÉSZETBARÁT SZÖVETSÉG



A TURISTATÉRKÉPEK LEGFONTOSABB JELEI

BUDAPEST 1984

TELEPÜLÉSEK-HATÁROK

Városok, községek zárt beépíttségű településrészei




Városok, községek ritka beépíttségű, kertes településrészei



Külterületi lakotthely




Tanya, erdészház, őrház; kiemelt épület



Kunyhó, pince, hétvégi ház




Országhatár



Megyehatár, főváros határa




Nemzeti park határa



Tájvédelmi körzet határa



Természetvédelmi terület határa



UTAK ÉS LÉTESÍTMÉNYEIK

Autópálya *

Félaautópálya (vagy egyik sáv építés alatt) *

Autópálya építés alatt (mindkét sáv) *

Elsőrendű főútvonal *

Másodrendű főútvonal *

Egyéb épített út *

Gazdasági, üzemi utak, amelyek járművel csak engedéllyel használhatók *

Javított földút

Földút, kocsitűt *

Szekérút

Kiépített sétaút

Gyalogút, ösvény

Közúti alagút

Autóspihenő

Nemzetközi határátlépő

Határátlépő csak a szomszédos országok állampolgárai részére

Útszámzás

Turistautak (országos kék jelzés; egyéb jelzés)

Szánkópálya, erdei tornapálya

Távolsági, helyközi autóbuszvonala megállóval

Városi autóbuszvonala fontosabb megállóval; villamosmegálló

Autókompa a) motoros kompa

b) kompa kótéllal

Személyszállító mp a) motoros kompa

b) kompa kótéllal

VASUTAK ÉS LÉTESÍTMÉNYEIK

Villamosított vasúti fővonal

Vasúti fővonal

Villamosított egyéb vasútvonal

Egyéb vasútvonal

Keskeny nyomközű vasút *

Vasút állomással és megállóval

Vasúti alagút *

Nemzetközi vasúti határátlépőhely

Vasúti határátlépő csak a szomszédos országok állampolgárai részére

Drótkötélpálya székkel *

Fogaskerekű vasút *

Sífelvonó

Sikló

A különböző szintű kereszteződések az alsó szint vonalának a megszakítása fejezi ki

VIZEK VÍZFOLYÁSOK ÉS VÍZÜGYI LÉTESÍTMÉNYEK



Tó; tavi hajóút

Mélységvonal méterben; mélységpont

Hajóállomás *

Kishajóállomás

Forrás a) állandó

b) időszakos

Gyógyforrás

Kút; gémeskút

Víztartály, víztároló

Vizenyős terület

DOMBORZAT

Főszintvonal

Alapszintvonal *

Felező szintvonal

Segédszintvonal

Eséstüske

Magassági pont

Karsztlyuk, mélyedés, töbör, zsomboly, víznyelő

Gödör

Halom, hányó

Sziklafal *

Kimagasló jellegzetes szikla, szirt

Tereplépcső

Metsződés, vízmosás horhos, szakadék

Barlang a) kiépített

b) természetes állapotú

Kőfejtő

Kőtenger és karrmező

Árvédelmi töltés, gát, egyéb töltés

Út, vasút töltésén *

Út, vasút bevágásban *

NÖVÉNYZET

Szántó

Kert, gyümölcsös *

Kordon művelésű szőlő

Szőlő gyümölcsfákkal *


Szőlő és egyéb bogyós növények *

Gyepterület *

A turistautak jelzései

A turistautak jelzésére négy színt használnak, melyek jelentése:

Kék a turista főútvonal, a nagyobb tájegységeken, illetve az egész országon átvezető turistaút.



Piros az egy tájegységen átmenő útvonal.



Sárga az egy tájegységen belüli hosszabb vándorút.




Zöld az egy tájegységen belüli rövidebb vándorút.



A sáv a turista főútvonal

A kék, piros, sárga, zöld sávokat kiegészítő turistautak színe csatlakozik a "főútvonalak" színéhez, csak az ábrájuk változik meg



Az *álló kereszt* rövidítő, átkötő utat jelez, amely két sávjelzést köt össze, vagy valamilyen megállóhoz vezet.



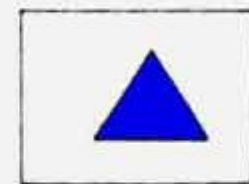
Négyzet jelölik a turistaházakhoz, menedékházakhoz, kulcsosházakhoz vezető turistautakat.



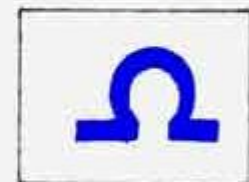
A *körrel* jelzett út kúthoz, forráshoz, ivóvíznyerő helyhez vezet.



Háromszög jelzi a hegytetőre, kilátóhoz vezető utakat.



A görög *omega* jelzés segítségével barlangokhoz juthatunk.



A *romjelzés* várromokhoz, műemlékekhez, ásatásokhoz vezet (nagy L).



A *környíl* parkolókból kiinduló és oda visszaérkező rövid sétaút jele.



A *dőlt kereszt* jelzésű turistautak télen sízésre alkalmasak.

